



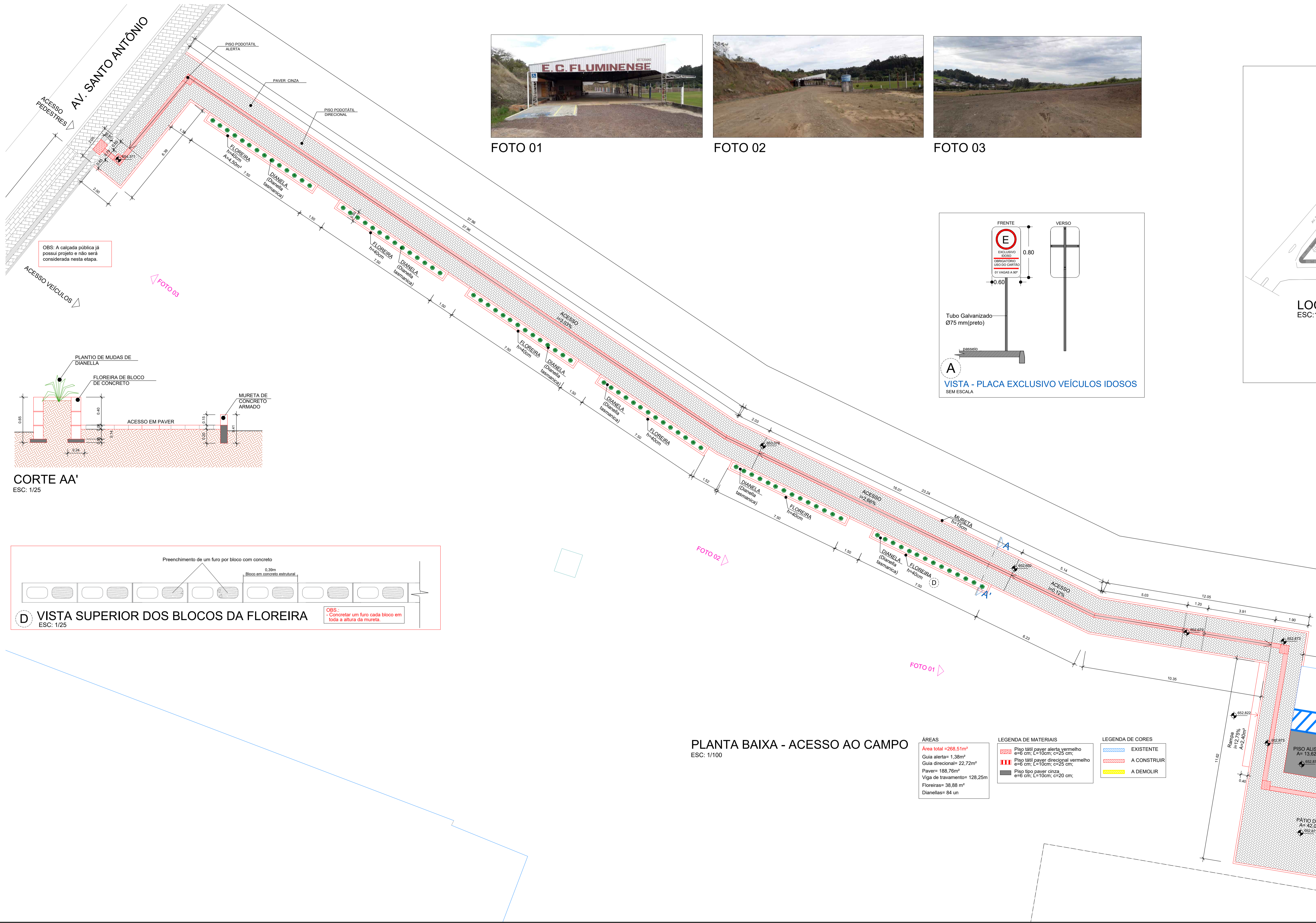
FOTO 01



FOTO 02



FOTO 03



PLANTA BAIXA - ACESSO AO CAMPO
ESC: 1/100

ÁREAS

Área total	= 268,51m²
Guia alerta	= 1,38m²
Guia direcional	= 22,72m²
Pavimento	= 188,76m²
Viga de travessia	= 128,25m
Floreiras	= 38,88 m²
Dianellas	= 84 un

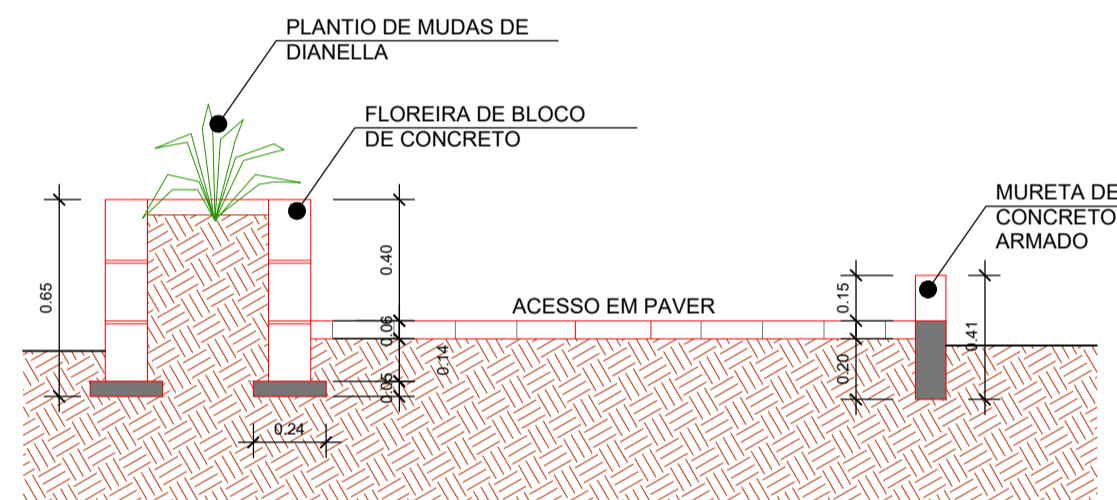
LEGENDA DE MATERIAIS

	Piso tipo paver alerta vermelho e=6 cm, L=10cm, c=25 cm.
	Piso tipo paver direcional vermelho e=6 cm, L=10cm, c=25 cm.
	Piso tipo paver cinza e=6 cm, L=10cm, c=20 cm.

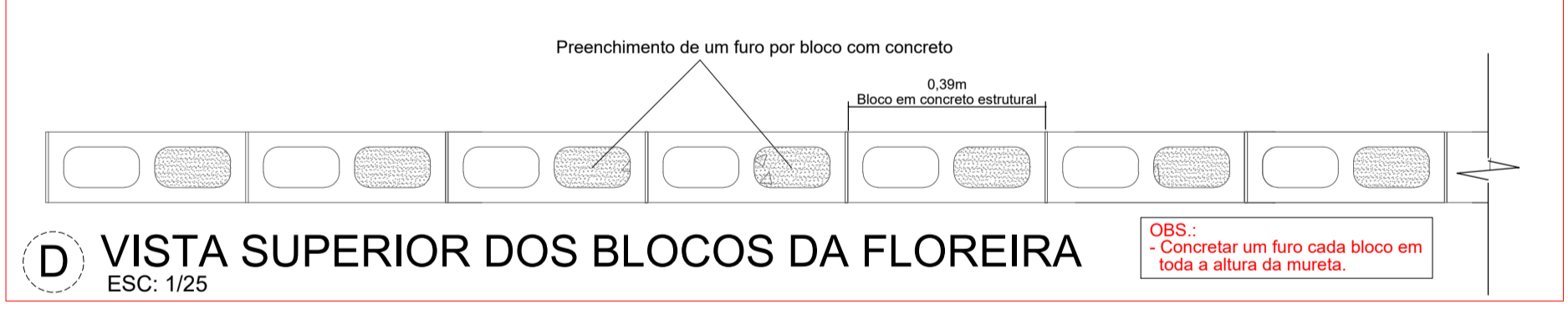
LEGENDA DE CORES

	EXISTENTE
	A CONSTRUIR
	A DEMOLIR

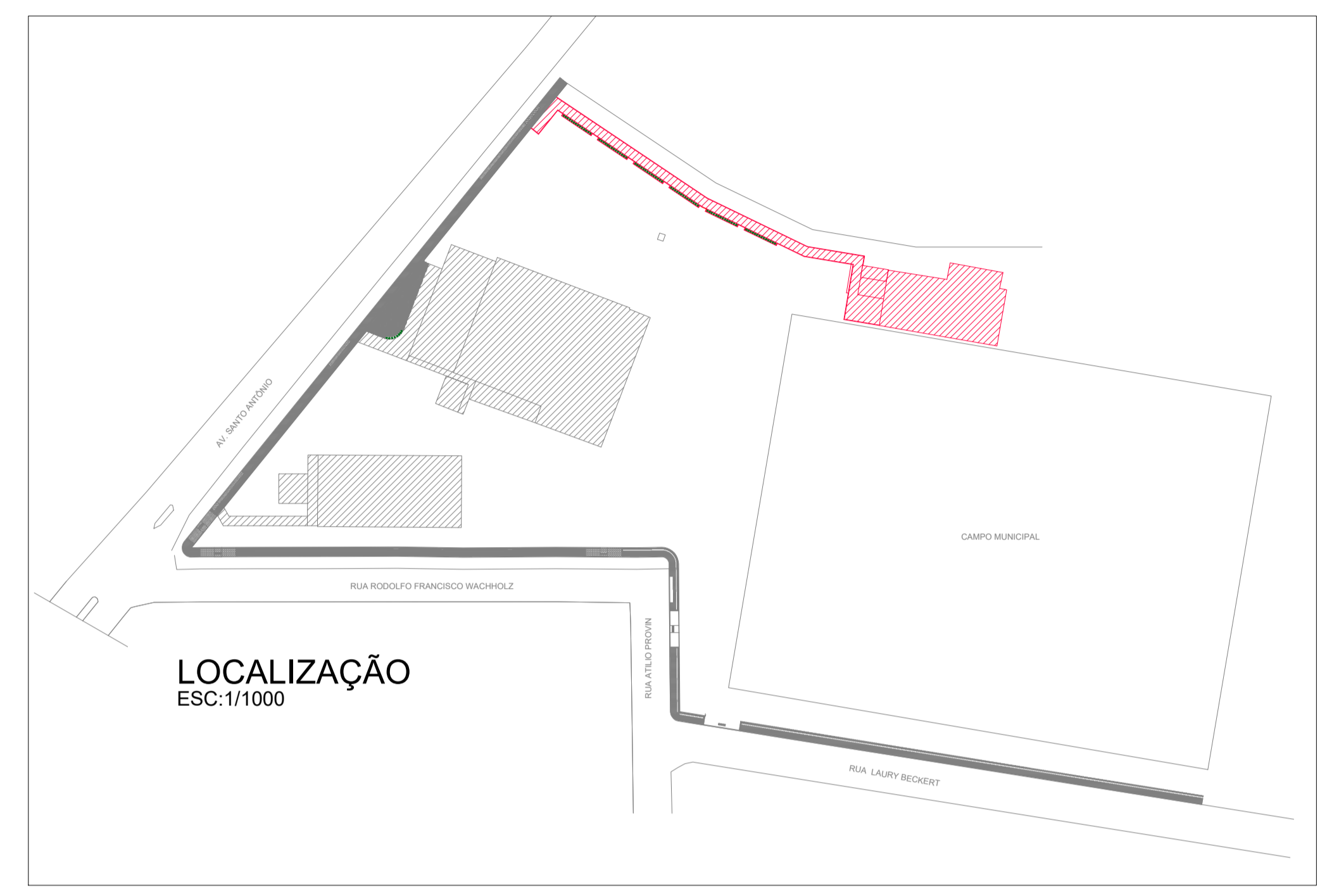
OBS: A calçada pública já possui projeto e não será considerada nesta etapa.



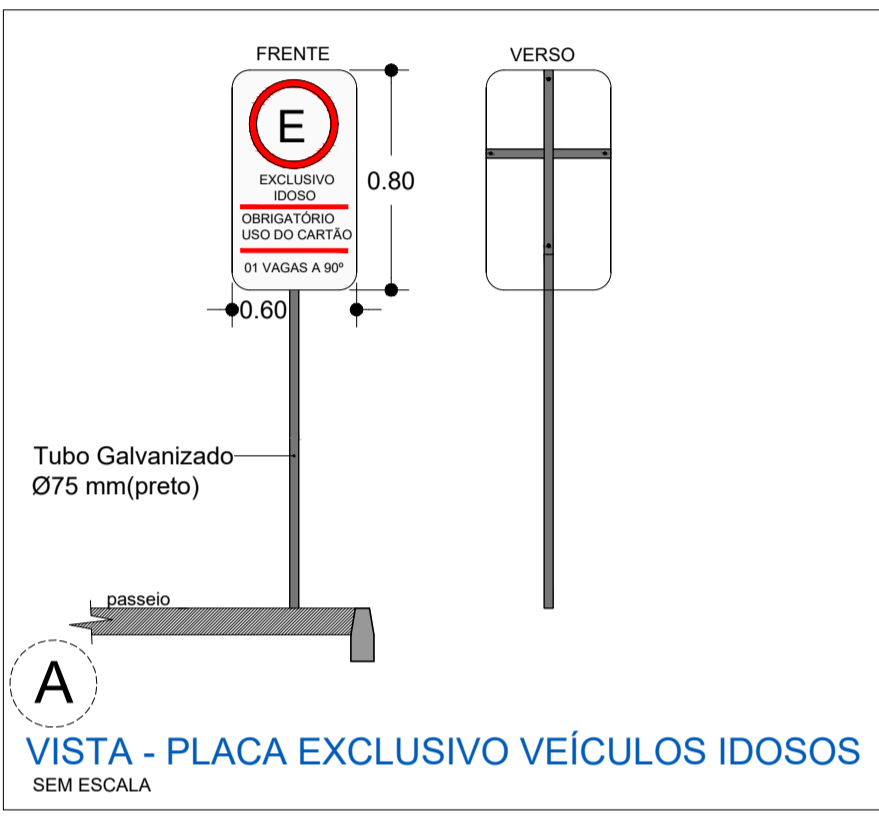
CORTE AA'
ESC: 1/25



D VISTA SUPERIOR DOS BLOCOS DA FLOREIRA
ESC: 1/25



LOCALIZAÇÃO
ESC: 1/1000



VISTA - PLACA EXCLUSIVO VEICULOS IDOSOS
SEM ESCALA

ASSOCIAÇÃO DOS MUNICÍPIOS DO ENTRE RIOS-SC
BOM JESUS DO OESTE-CAIBI-CUNHA PORÁ-CUNHATAÍ-FLORES DO SERTÃO
IRACEMINHA-MARAVILHA-MODELO-PALMITOS-RIQUEZA-ROMELÂNDIA-SALTINHO
SANTA TEREZINHA DO PROGRESSO-SÃO MIGUEL DA BOA VISTA-SAUDADES-TIGRINHOS

ENDEREÇO: Av. Euclides da Cunha, 160 - Cx. P. 47 - Centro
89.874-000 - MARAVILHA - Santa Catarina
Fone/Fax: (0*49) 654-0282 - e-mail: engenharas@amerios.org.br
CNPJ 00.961.206/0001-88

MUNICÍPIO DE TIGRINHOS - SC

OBRA: **ACESSIBILIDADE A OBRAS PÚBLICAS A PARTIR DA AVENIDA SANTO ANTONIO (ACESSO AO ESTÁDIO DE FUTEBOL)**

RESPONSÁVEL TÉCNICO: CLARICE V. TUMELERO NIEDERMAIER ENGENHEIRA CIVIL CREA/SC 139652-1 RN 2515059260	ASS. RESP. TÉCNICO:
PROPRIETÁRIO: MUNICÍPIO DE TIGRINHOS - SC	ASSINATURA DO PREFEITO:
LOCAL: Acesso ao Campo Municipal	DATA: 03/03
DESIGNO: DANIELA GATELLI DZ2020/TIGRINHOS/JULHO	ESCALA: INDICADA

ATUALIZ / OUT/2022